

Drava Bike – Dravska kolesarska pot ponuja doživetje za vsakim zavojem

Dravska kolesarska pot velja po naravnih lepotah in kulturni raznolikosti za eno najlepših kolesarskih poti v Evropi. Reka Drava se vije skozi 4 države (Italija, Avstrija, Slovenija, Hrvaška) in je dolga približno 710 km. Ob njej vodi istoimenska kolesarska pot, ki se začne v neposredni bližini izvira reke Drave na Toblaškem polju (Toblach) v Italiji. Nato se nadaljuje po avstrijski Koroški (Kärnten), Sloveniji in po svojih 510 km doseže sotočje reke Mure in Drave na Hrvaškem, do koder je tudi označena in urejena.



Etape Dravske kolesarske poti – Drava Bike

V Sloveniji in na Hrvaškem je pot razdeljena na 6 etap v skupni dolžini cca. 210 km, ki so dolge med 30 in 50 km. V šestih etapah oz. dneh je primerna za družine in kolesarje uživače, ki ob svojih kolesarskih podvigih zelo radi obiščejo najlepše kotečke, začitajo utrip mest, ki jih obiščejo in v katerih nočijo ter obenem razvajajo svoje brbončice in se prepuščajo doživetjem, ki jih le-ta ponujajo. Med drugim se tako srečajo s splavarjenjem, veslanjem, kopanjem, izpiranjem zlata, naravnimi znamenitostmi in kulturno ponudbo mest in krajev ob poti.




Dravska kolesarska pot ponuja doživetje za vsakim zavojem




S kolesom na vlak

Vlak je odlična opcija, da se na svoje izbrano izhodišče odpravimo trajnostno in okolju prijazno. Povezava do Dravograda, kot začetka odkrivanja lepot poti v Sloveniji, je odlično izhodišče, da se odpravimo po vseh šestih etapah kolesarske poti Drava Bike.

Slovenski del Dravske kolesarske poti poteka večinoma po manj prometnih lokalnih cestah in urejenih kolesarskih poteh in stezah. Zaradi različnih vrst podlage vozišča je priporočljiva uporaba trekning, gorskih ali e-koles. Na sami poti nas v tem trenutku še čaka zahtevnejši vzpon med Podvelko in Lovrencem na Pohorju, zato je ta del poti primeren za boljše pripravljene kolesarje oz. se vzponu na Lovrenc na Pohorju lahko izognemo in uporabimo vlak med Podvelko in Falo.



Primerni odseki za družine: Dravograd – Muta – Radlje • Ruše – Maribor • Maribor – Ptuj • Ptuj – Markovci • Ormož – Središče ob Dravi / **Vodna doživetja ob Dravi:** Splavarjenje • Kopanje • Veslanje • Supanje / **Bari ob Dravi s pogledom na Dravo:** Mitnica Muta • Green Cafe Ruše • Drava Center • Manufaktura Teta Frida Limbuš • Ranca Ptuj / **Kulinarika:** Koroška hiša pri Lipi • Kovačija pri Kovaču • Gostilna Vernik • Gostilna Vnukec • Gostilna Ribič • Turistična kmetija Silva / **TOP kulturne znamenitosti:** Dvorec Bukovje • Rotunda Muta • Muzej Fala • Hiša Stare trta • Ptujski grad • Dominkova domačija • Ormoški grad / **Območja Natura 2000 ob Dravi in krajinski parki:** Dravograjsko, ptujsko in ormoško jezero • Naravni rezervat Ormoške lagune • Krajinski park Drava • Krajinski park Kamenščak - Hrastovec • Krajinski park Mariborsko jezero in edinstveni otok na Dravi • Krajinski park Šturmovcec / **Ponudba transferjev:** Bike Center Maribor / **Kotički za v dvoje ob Dravi:** Chocolate village • Vodni park Radlje ob Dravi / **Razgledi na Dravo iz bližnjih gričev in vrhov:** Šteharški vrh nad Dravogradom • Skala nad Dravogradom • Bricnikov vrh nad Muto • Ruta • Nad Kamnico proti Hudičevim skalam • Stolni vrh • Ptujski grad / **Ponudba za avtodome:** Vodni park Radlje ob Dravi • Camping center Kekec • Terme Ptuj

 Zaradi gradnje mostu v Rušah je prehod čez Dravo onemogočen. Dravska kolesarska pot je v tem delu zato preusmerjena.




Novi odseki Drava Bike



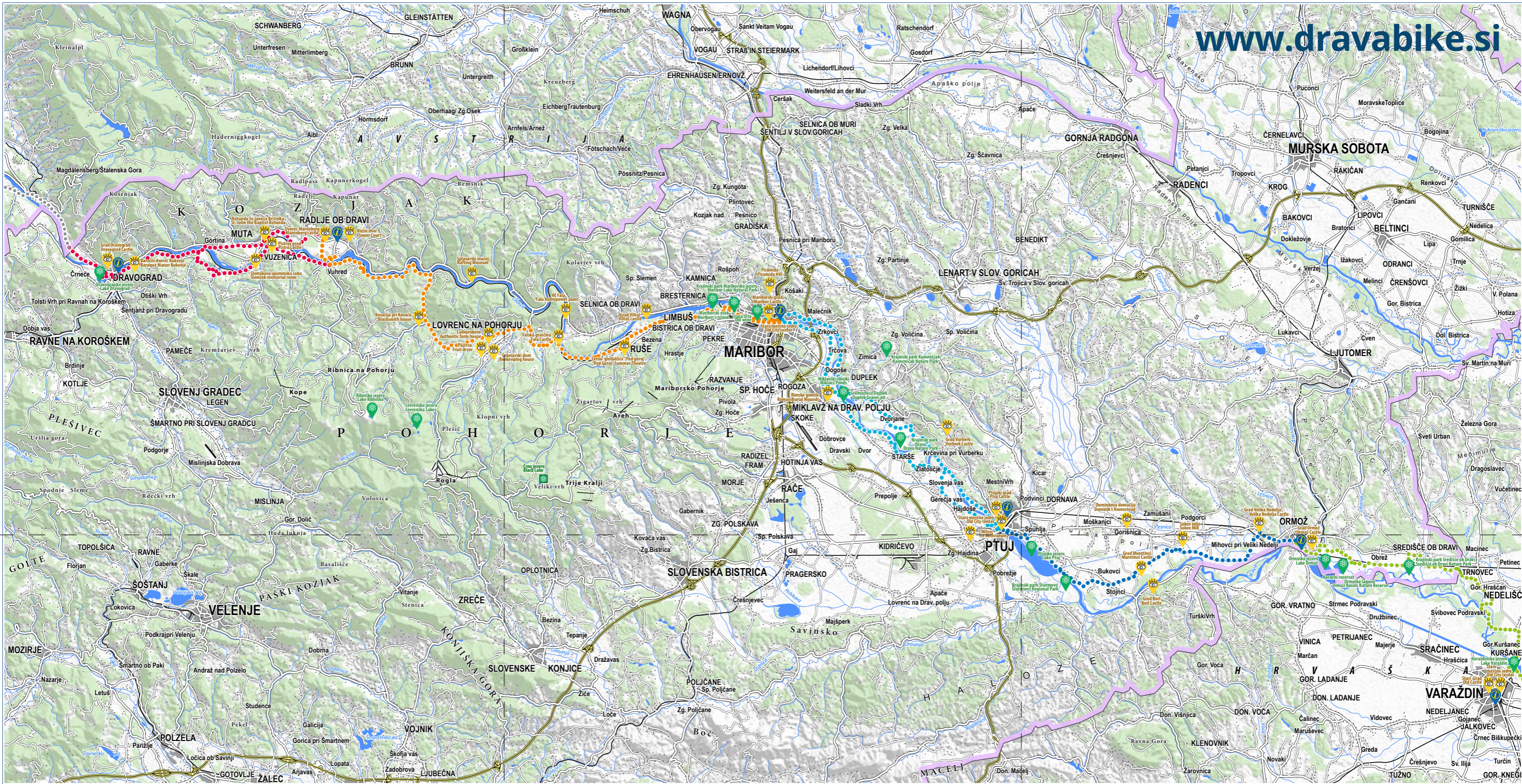
Počivališča Drava Bike



Info table Drava Bike



Novi odseki Drava Bike



ETAPA 1
Dravograd – Radlje ob Dravi

	VIA MUTA	VIA VUZENICA
DOLŽINA	26 km	29 km
ČAS VOŽNJE	2:15 h	2:45 h
VZPON	505 m	626 m
SPUST	508 m	665 m
DELEŽ ASFALTA	94%	90%
TEŽAVNOST	●●○	●●●
TEHNIKA	●●○○○	●●●○○
KONDICIJA	●●○○○	●●●○○

ETAPA 2
Radlje ob Dravi – Maribor

	VIA MUTA	VIA VUZENICA
DOLŽINA	45 km	45 km
ČAS VOŽNJE	4:30 h	4:30 h
VZPON	964 m	964 m
SPUST	1035 m	1035 m
DELEŽ ASFALTA		80%
TEŽAVNOST	●●●	●●●
TEHNIKA	●●○○○	●●○○○
KONDICIJA	●●○○○	●●○○○

ETAPA 3
Maribor – Ptuj

	VIA MUTA	VIA VUZENICA
DOLŽINA	30 km	30 km
ČAS VOŽNJE	2:30 h	2:45 h
VZPON	45 m	228 m
SPUST	75 m	263 m
DELEŽ ASFALTA	55%	100%
TEŽAVNOST	●○○	●●○
TEHNIKA	●●○○○	●●○○○
KONDICIJA	●●○○○	●●○○○

ETAPA 4
Ptuj – Ormož

	VIA MUTA	VIA VUZENICA
DOLŽINA	28 km	28 km
ČAS VOŽNJE	2:45 h	2:45 h
VZPON	93 m	93 m
SPUST	101 m	101 m
DELEŽ ASFALTA		80%
TEŽAVNOST	●○○	●○○
TEHNIKA	●●○○○	●●○○○
KONDICIJA	●●○○○	●●○○○

ETAPA 5
Ormož – Varaždin

	VIA MUTA	VIA VUZENICA
DOLŽINA	30 km	30 km
ČAS VOŽNJE	2:30 h	2:30 h
VZPON	91 m	91 m
SPUST	132 m	132 m
DELEŽ ASFALTA		55%
TEŽAVNOST	●○○	●○○
TEHNIKA	●●○○○	●●○○○
KONDICIJA	●●○○○	●●○○○

Kako je Dravska kolesarska pot označena

Dravska kolesarska pot je od izvira reke Drave do izliva reke Mure v njo v celoti označena. V Avstriji so njene oznake zelene, v Sloveniji rdeče in na Hrvaškem modre. Vsem tablam je skupno, da vas vodijo preko enotnega logotipa Dravske kolesarske poti, v Avstriji in na Hrvaškem je označena tudi z R1.

Naziv: Dravska kolesarska pot ponuja doživetje za vsakim zavojem • Izdajatelj: Regionalna razvojna agencija za Podravje - Maribor, Pobreška cesta 20, 2000 Maribor • Odgovorna oseba: Uroš Rozman, direktor • Vodja projekta: Karmen Razlag • Vsebine: RRA Podravje - Maribor • Fotografije: Sam Strauss Fotografije; DUC Media - Jernej Zadavec, Karmen Razlag, Vanč Pisar za RRA Koroška • Oblikovanje karte: Aljaž Lesjak • Oblikovanje: Studio Tandem, d.o.o. • Tisk: Evrografis, d.o.o. • Naklada: 5.000 • Maribor, junij 2021