

Koordinacijsko tijelo za razvoj cikloturizma Hrvatske, cikloturizam.hr

Dravska biciklistička ruta u Hrvatskoj



Lidija Vrečar Mišćin, predsjednica Koordinacijskog tijela

Miklavž na Dravskem polju, 08.11. 2018.

Tko čini Koordinacijsko tijelo za razvoj cikloturizma RH i zašto/kako je nastalo?

- ▶ Koordinacijsko tijelo za razvoj cikloturizma (priprema 2015. → osnivanje 2016.)

<http://www.mint.hr/default.aspx?id=%2032878>

- ▶ Koordinacijsko tijelo (KT) postaje član ECF - Europske biciklističke federacije i osniva EuroVelo koordinacijski centar za Hrvatsku (2016.),
- ▶ KT poziva u rad županijske predstavnike - koordinate (11/2017.)
- ▶ Povezivanje prostora Hrvatske glavnim državnim i EuroVelo biciklističkim rutama na podlozi Operativnih planova (OP) županija i izgradnja deficitarne biciklističke infrastrukture
- ▶ U fazi punjenja podacima je BIRI - središnja baza cikloturističke ponude Hrvatske
- ▶ Imamo web stranicu KT (cikloturizam.hr), a u izradi je web stranica EuroVelo ruta u RH (eurovelo.hr)

Što imamo kao uporište od institucionalnih dokumenata i legislative za rad u RH

- ▶ Strategija razvoja turizma Hrvatske do 2020. godine (2013.)
http://narodne-novine.nn.hr/clanci/sluzbeni/2013_05_55_1119.html
- ▶ Akcijski plan razvoja cikloturizma Hrvatske (2014.)
http://www.mint.hr/UserDocImages/151014_akcijski_cikloturizam.pdf
- ▶ Sporazum s Europskom biciklističkom federacijom (o članstvu i obvezama)
- ▶ Operativni planovi razvoja cikloturizma svih RH županija (20), 2017/2018.
- ▶ Zakon o cestama
 - Pravilnik o funkcionalnim kategorijama za određivanje mreže biciklističkih ruta (NN 91/2013, 114/2017)
 - i Pravilnik o biciklističkoj infrastrukturi (NN 28/2016)
- ▶ Zakon o sigurnosti prometa na cestama
 - Pravilnik o prometnim znakovima, signalizaciji i opremi na cestama (03/2005., u izradi, odnosi se i na biciklističku signalizaciju/oznake)



Po uzoru na nacionalno KT potiče se i stvaranje koordinacije relevantnih dionika na županijskoj razini.

Ruta EV8 - Mediteranska (oko 5888 km, u HR oko 1100 km) kroz 9 zemalja (E, F, I, SLO, HR, CG, ALB, GR, Cipar)

U Hrvatskoj četiri EuroVelo rute:

6, 8, 9, 13 I međunarodne rute

4 ECF licencirana

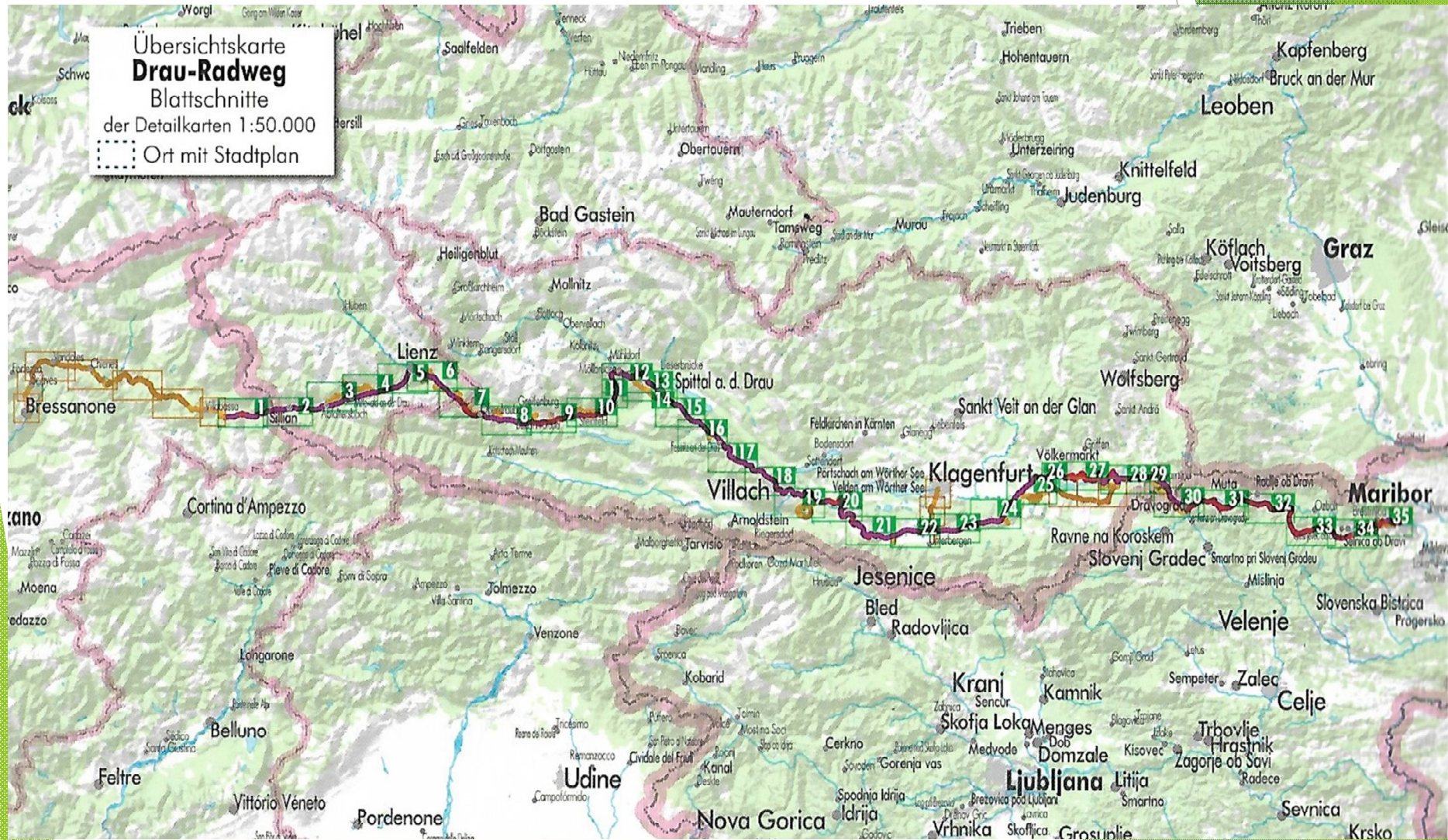

certifikatora EV ruta



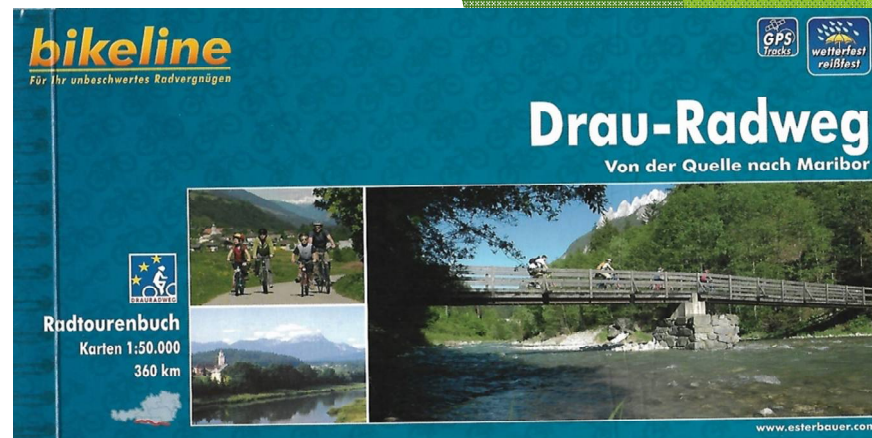
Prije točno godinu dana sastali smo se u Zagrebu 6.11.2017. i razgovarali o Dravskoj biciklističkoj ruti kao mogućnosti za Hrvatsku



Proteže se od Italije do Maribora, 425,7 km



Dravska biciklistička ruta



- Rijeka Drava od izvora do ušća - 749 km
- ▶ Od izvora rijeke Drave do Maribora - 425,7 km

Dionice:

- Brixen/Bressanone (I) - Toblach/Dobbiaco (I) - 68,6 km
- Toblach/Dobbiaco (I) - Lienz (A) - 48,9 km
- Lienz (A) - Spittal (A) - 74,5 km
- Spittal (A) - Villach (A) - 42,3 km
- Villach (A) - Völkermarkt (A) (S: Klagenfurt 10,3 km) - 80,6 km
- Völkermarkt (A) - Maribor (SLO) (Lavamund-Dravograd) - 110,8 km

Nova internetska stranica
“Dravska kolesarska pot” SLO i HR
www.dravabike.si

i <https://dravabike.si/video>



Dionice/etape:

- Dravograd - Radlje ob Dravi - 29 km, 626 m uspona, 90% asfalt
- Radlje ob Dravi - Maribor - 45 km, 964 m uspona, 80% asfalt
- Maribor - Ptuj - 30 km, 45 m, 55% asfalt (opcija 1 i 2)
- Ptuj - Ormož - 28 km, 93 m, 74% asfalt
- Ormož - **Varaždin** - 30 km, 91 m, 55% asfalt
- **Varaždin** - **Legrad** - 52 km, 38 m (ravno), 91% asfalt

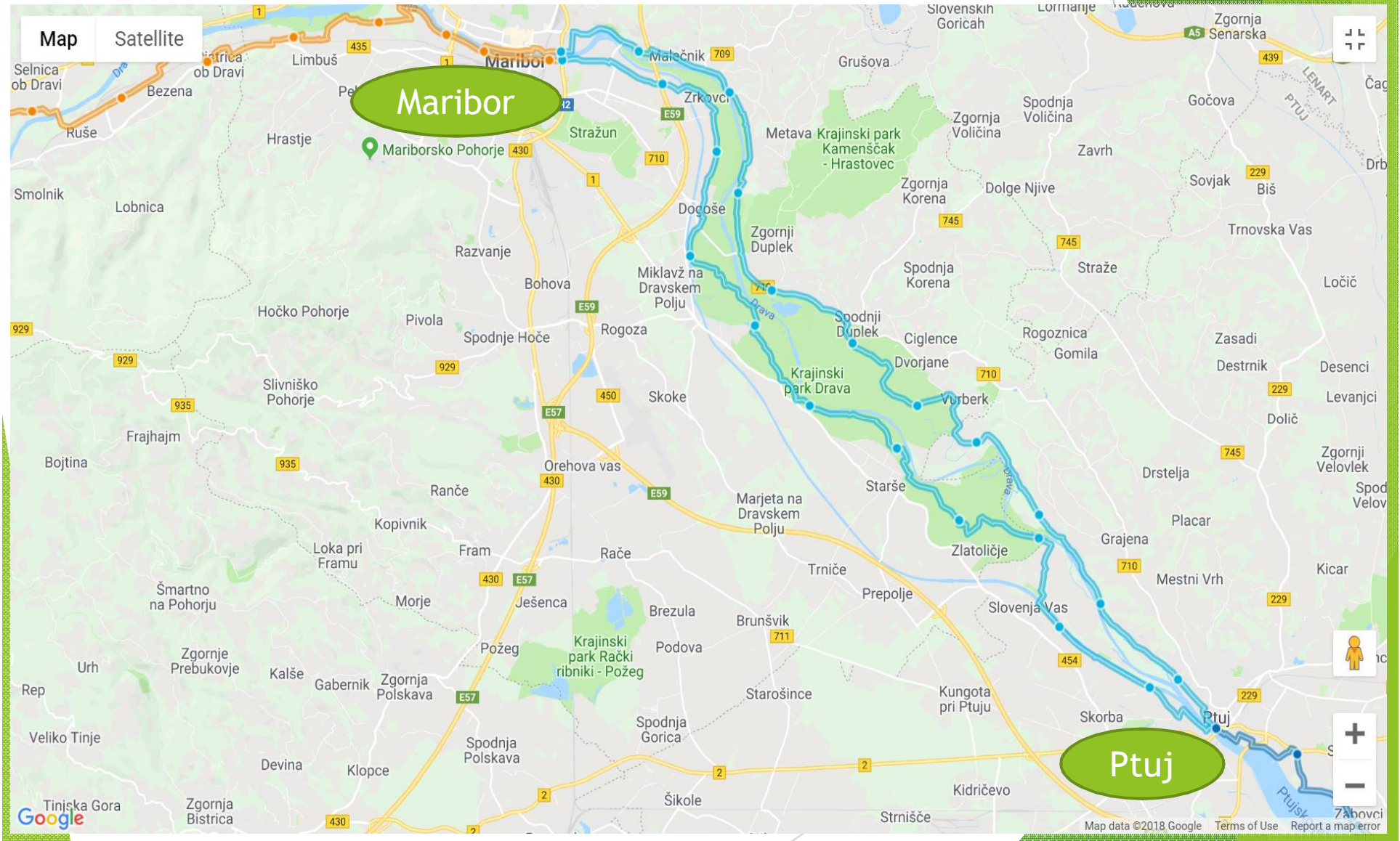
... **KRENIMO DRAVSKOM RUTOM DALJE KROZ HRVATSKU (oko 360 km
→ 5 ili više etapa/dnevni dionica rute) !**

Što čini Dravsku rutu u Hrvatskoj?

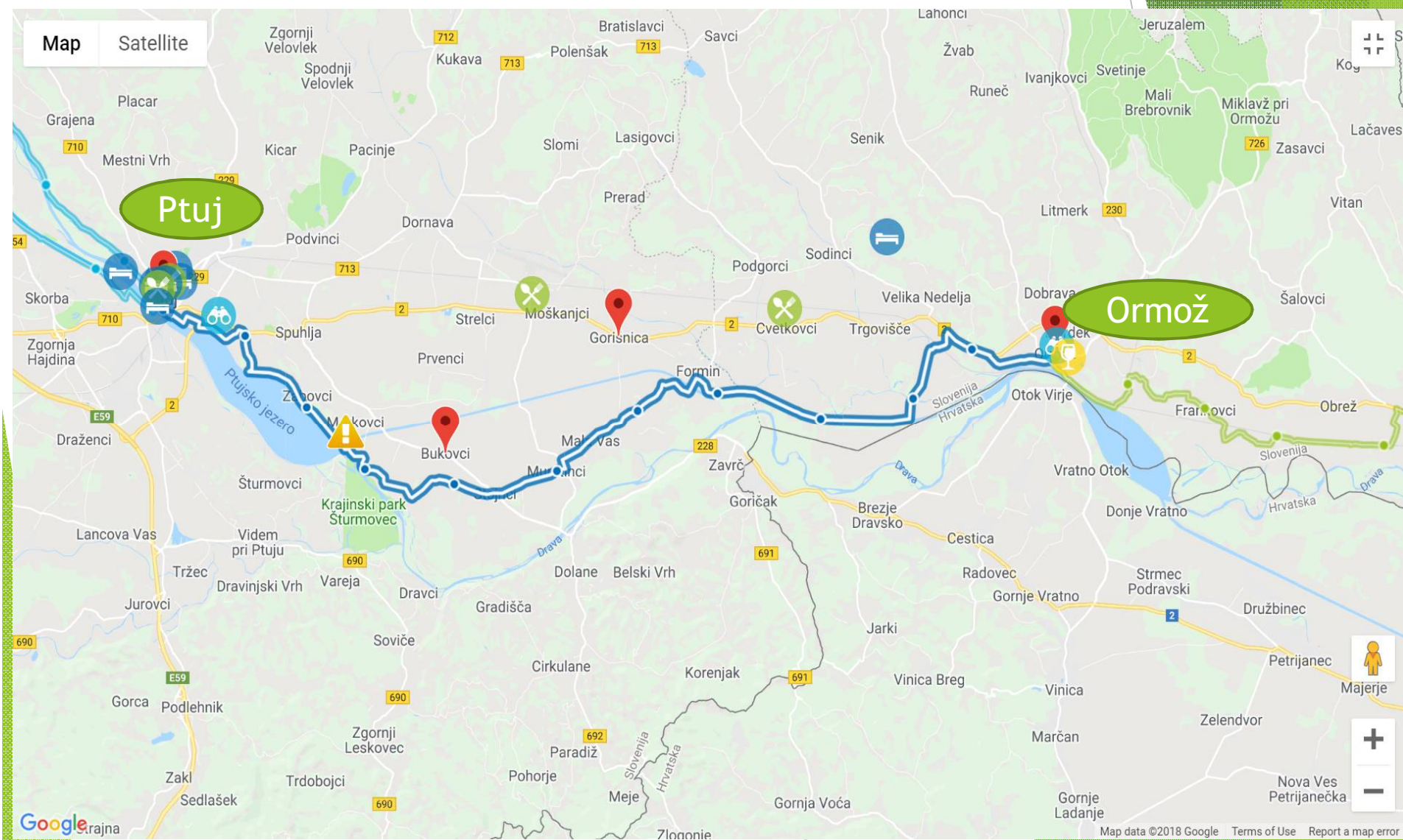
5 županija, 8 gradova i 25 općina

- ▶ Međimurska županija (6) -
73 km rute, 62 km asfalt i 11 km makadam
- ▶ Varaždinska županija (1) - 25 km, asfalt/malo makadama
- ▶ Koprivničko-križevačka županija (10) - 84 km,
asfalt/makadam
- ▶ Virovitičko-podravska županija (8) - 111 km,
asfalt/makadam
- ▶ Osječko-baranjska županija (8) - oko 80 km,
asfalt/makadam

Dravska ruta - etapa Maribor - Ptuj, 30 km, 55% asfalt, opcija 1 i 2



Dravska ruta - etapa Ptuj - Ormož, 28 km, 74% asfalt



Dravska ruta - etapa Ormož - Varaždin

30 km, 55% asfalta




Dravska ruta - etapa **Varaždin - Legrad**

52 km, 91% asfalt



Varaždinska županija - barokni grad Varaždin, stari grad i dvorci, crkve i samostani, muzeji, smještaj i ugostiteljska ponuda, događanja, bicikli, Drava i Dravska šuma



Međimurska županija - Donji Kraljevec

Centar dr. Rudolf Steiner i rodna kuća (1861-1925.)



centar
dr. Rudolfa Steinera



Donji Vidovec i Kotoriba -

općina s tradicijom ispiranja zlata na rijeci Dravi i spust
čamcima, pletarstvo košara (lokomotiva sviba u Kotoribi),
pansion-restoran-pivovara „Golf”



Donja Dubrava - općina čuva povijest obitelji Zrinskih i hrv. bana Nikole Zrinskog. Hidroelektrana Dubrava.



Ušće Mure u Dravu kod Legrada -

Potrebna interpretacija ušća, informativni centar i gostionica/okrijepa uz plažu (kamp?!).

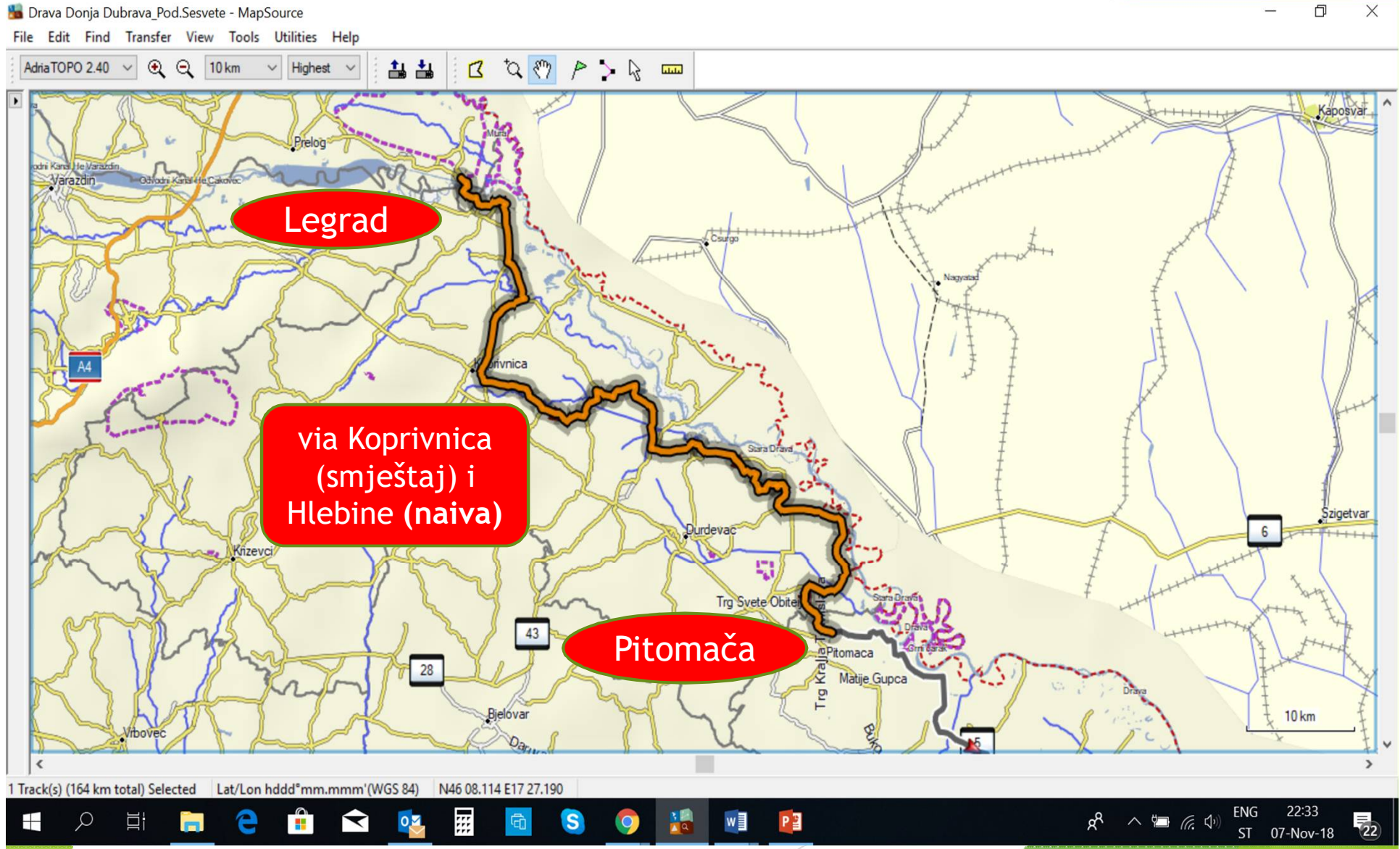

Mura i Drava međunarodne *biciklističke* rute, www.mura-drava-bike.com

Veći dio ušća je zaštićen kao Posebni zoološki rezervat Veliki Pažut.
Zbog izuzetnih prirodnih vrijednosti, šire područje Ušća Mure se naziva i **Hrvatska Amazona**.




Dravska ruta - prijedlog etape

Legrad - Pitomača, 84 km



Dravska ruta - prijedlog etape

Pitomača - Noskovačka Dubrava , oko 67 km



Drava Pod.Sesvete-Pitomača-Čadavica - MapSource

File Edit Find Transfer View Tools Utilities Help

AdriaTOPO 2.40 5 km Highest

Maps Waypoints Routes Tracks(1)

Track 001

Pitomača

Zaštićeni krajolik Križnica - skela + viseći most

TIC i hotel Kapela Dvor

Virovitica

EDEN destinacija Pustara Višnjica hotel

Noskovačka Dubrava (hostel)

1 Track(s) (80.7 km total) Selected Lat/Lon hddd°mm.mmm'(WGS 84) N45 56.878 E17 26.645, 97 m

Windows taskbar: 22:51 07-Nov-18

Koprivničko-križevačka županija - županija bicikala i kritične mase biciklista -



Koprivničko-križevačka županija - Torčec - selo muzej očuvanih kukuružnjaka




Grad Koprivnica - kuriozitet

Muzej bicikla na otvorenom

od Leonarda da Vincia do danas



Koprivničko-križevačka županija - Hlebine, Gola, Molve - centri naivnog slikarstva, ljepota jezera Šoderica, Gabajeva greda, Čingi-lingi, ...





Centar za
posjetitelje
Križnica

The image is an architectural rendering of a visitor center complex. In the foreground, a winding brick path leads through a lush green lawn. To the left, there are several small, modern wooden structures with gabled roofs. In the center, a small pond is crossed by a simple wooden arch bridge. To the right, a large, multi-story building with a prominent glass-enclosed upper section and a red roof stands on a raised platform. A tall, narrow wooden tower with a viewing platform is situated near the pond. In the background, a large, colorful hot air balloon floats in the sky. The scene is populated with small figures of people, bicycles, and a white utility vehicle, suggesting a lively park environment. A green circular graphic with a white border is overlaid on the right side of the image, containing the text 'Centar za posjetitelje Križnica'.

Informativni-
centar hostel
Dravska priča
(u funkciji)




Virovitičko-podravaska županija

dvorci i kurije pl. Janković uz Dravu, smještaj hotel/
hostel, info centri, prodaja suvenira, najam bicikala
i e-bicikala, dr.



Virovitičko-podravska županija - Pustara Višnjica - hotel, hostel, ergela, eko proizvodnja, EDEN 2011., crkva sv. Terezije Avilske i obnova dvorca pl. Janković u Suhopolju (u parku).



Virovitičko-podravska županija - biciklistička odmorišta Budakovac, Kapinci, Noskovačka Dubrava



Virovitičko-podravska županija -

Dravska ruta nasipom uz Dravu (16,1 km) i poučna staza „Dravska priča” uz ljetnikovac grofa Jankovića (hostel).

Izazov: prilagodba/uklanjanje 14 rampi na riječnom nasipu!



Virovitičko-podravaska županija - Od Virovitice do riječnog nasipa uz Dravu - Lukač - Gradina- **Budakovac -Kapinci - Sopje -Noskovačka Dubrava**



Dodatne infrastrukturne potrebe

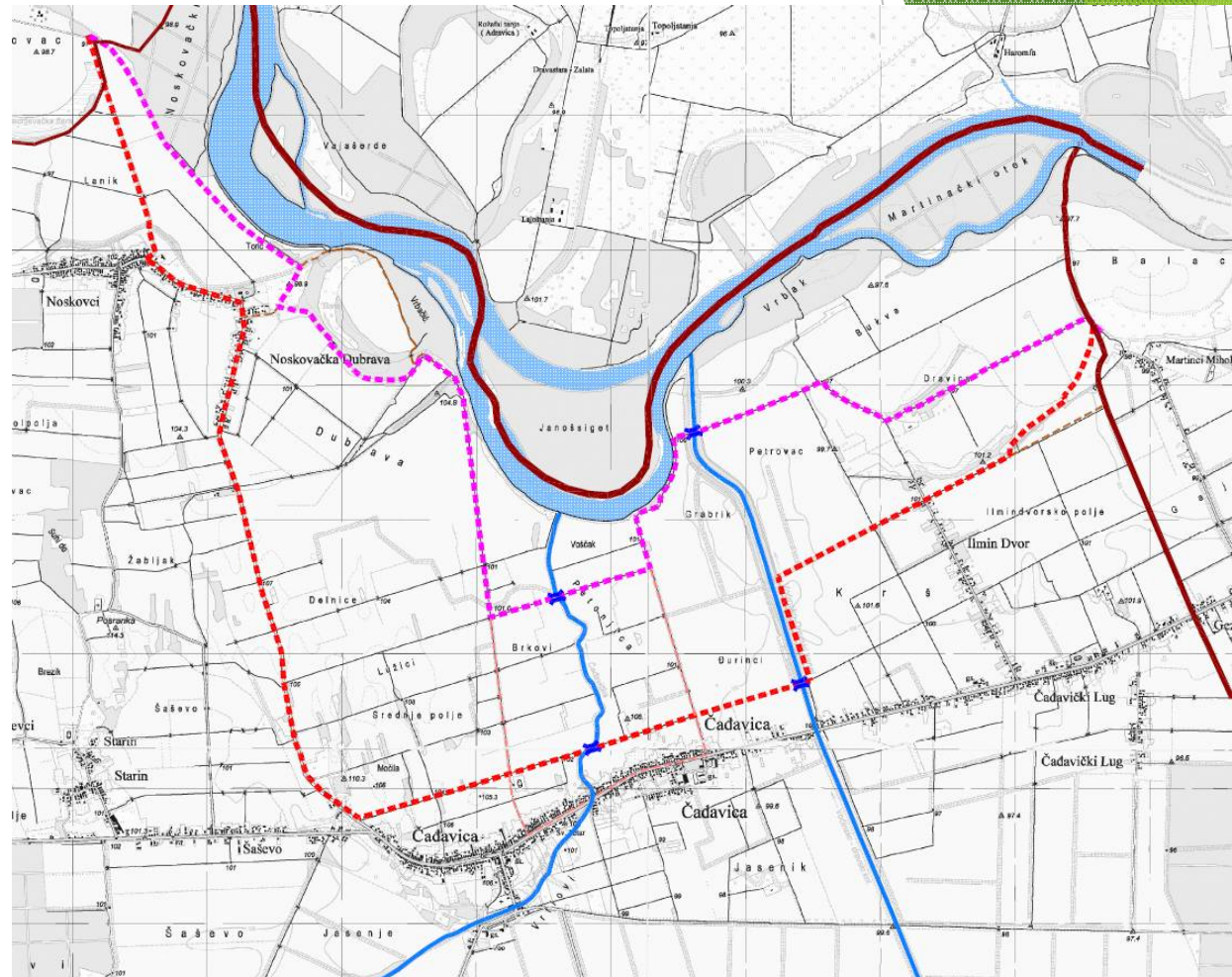
Most na županijskom kanalu - Sopje (VPŽ) - Dodatne infa

- ▶ k.č.br. 1568, 17/2, 17/3, 18/2 i 18/3 k.o. Sopje
- ▶ Ishođena Građevinska dozvola
- ▶ Produljenje Dravske rute nasipom
- ▶ Vrijednost investicije 2,5 milijuna HRK
- ▶ Dužina 54 metra



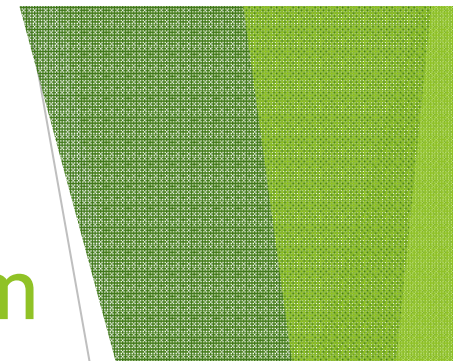
Mostovi u Općini Čađavica (VPŽ)

- ▶ Potrebno projektirati 2 mosta čime bi se ruta izmjestila s ceste na nerazvrstane ceste (makadamski put)
- ▶ Spajanje sa OBŽ
- ▶ Na toku Donja Vočinka i Slatinska Čađavica



Dravska ruta - prijedlog etape Noskovačka Dubrava - Belišće

oko 55 km



Drava Čađavica-P.Moslavina-Belišće - MapSource

File Edit Find Transfer View Tools Utilities Help

AdriaTOPO 2.40 5 km Highest

Via Donji Miholjac (smještaj i dvorac)

Nosk. Dubrava/Čađavica

Belišće

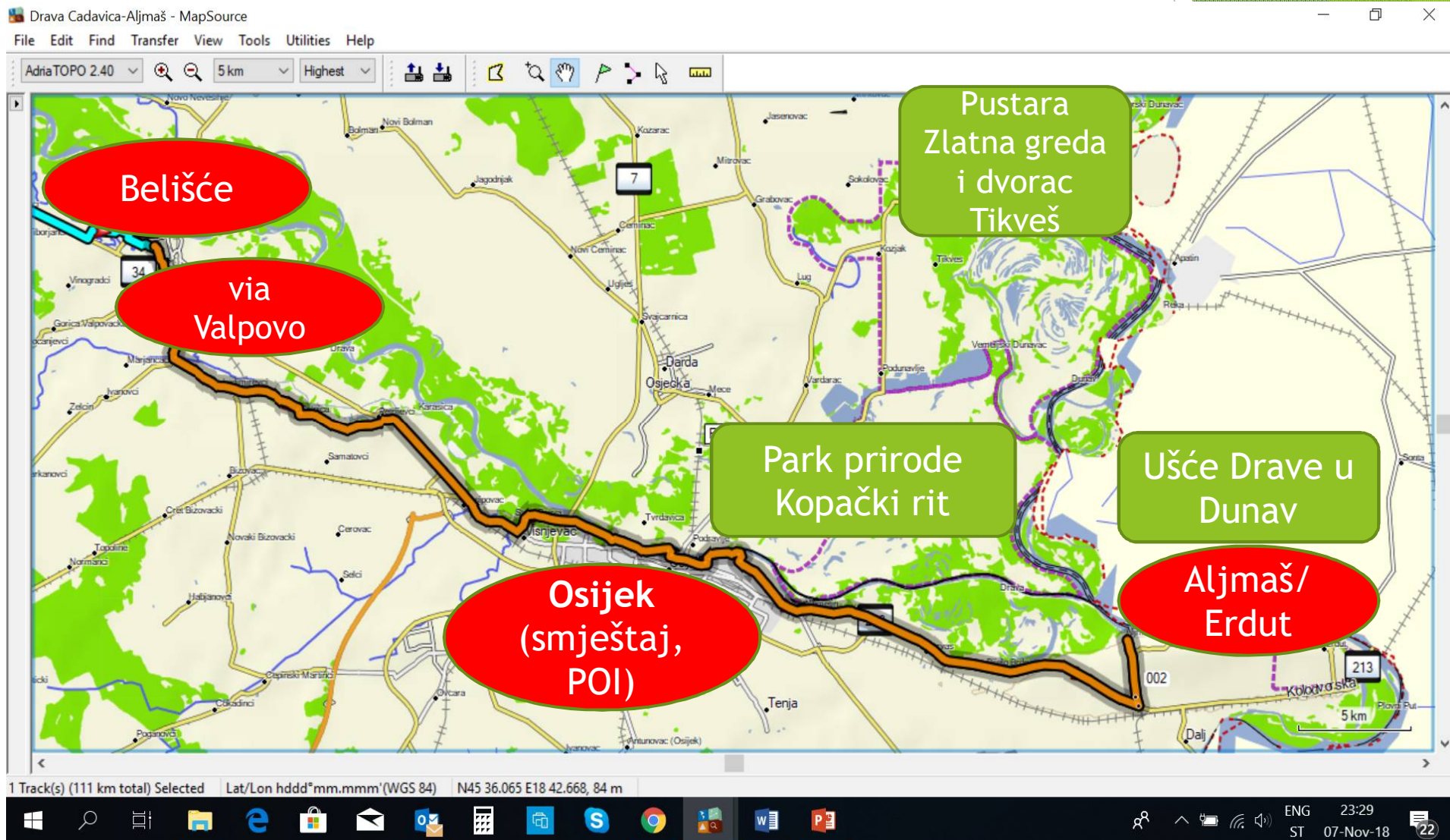
1 Track(s) (52.3 km total) Selected Lat/Lon hddd°mm.mmm'(WGS 84) N45 48.204 E17 51.522, 91 m

ENG 23:18
ST 07-Nov-18


Dravska ruta - prijedlog etape

Belišće - Osijek - 32 km

ili Belišće - Aljmaš - 58 km



Osječko-baranjska županija - Donji Miholjac - dvorac Mailath i perivoj



Osječko-baranjska županija - Belišće - palača Gutmann, Valpovo - dvorac Prandau - Normann, rijeka Drava



Grad Osijek – barokni ljepotan na Dravi, riječni kruzeri, hoteli/hosteli/pansioni, ugostiteljstvo, Tvrđa, ITU mehanizam: mreža biciklističkih staza urbane aglomeracije Osijek i Centar za posjetitelje Tvrđa - Hornverk (prijamni i info regionani karakter).





Osječko-baranjska županija - Park prirode

Kopački rit, vinogradi, pustare, Panonski put mira, slamnati bicikli



Osječko-baranjska županija - ušće Drave u Dunav (interpretacija i info centar), utvrda Erdut i vinogradi, svetište Gospe od Utočišta



Postojeća dokumentacija Drava ruta i EV13:

- projekti Mura-Drava Bike, IPA Si-HR 2007-2013
- projekt Drava ruta by TZ KKŽ, IPA HR-HU 2007-2013 „Cycle in a Network”
- 08/2016. Razvoja agencija Sjever DAN - izradila je Regionalni akcijski plan EV13
- osnovna biciklistička infrastruktura - Pravilnik N.N. 28/2016
- 2017. godina izrađeno 14 operativnih planova razvoja cikloturizma županija kontinentalne RH
- 2018. godina - sredstva za razvoj cikloturizma 14 kontinentalnih županija

Infrastrukturni zahvati - županije:

MŽ:

- Izgradnja biciklističke ceste u 11,8 + 3,3 km ekoasfalt (Interreg HUIR, 2018.)
- Izgradnja biciklističke trake na kolniku 18,3 + 2,2 km (2019-2020)

KKŽ:


- uređivanje posebne trake na (D20) kolniku za bicikliste 1,3 km do odvojka za Torčec i 2,4 km između južni ulaz Legrad i Đelekovec.
- Legrad - uređenje dijela makadama Ul. Kralja Tomislava (0,6 km + 1,1 km)

VPŽ:

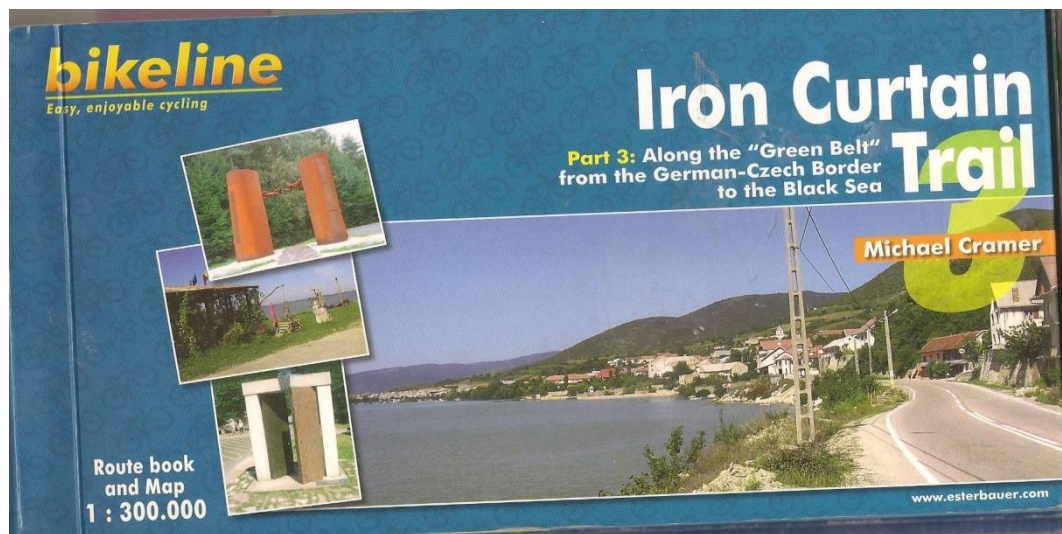
- Nakon Drava4Enjoy (1. dio) → “EV13 GAP”, 2018/2019.

Sve županije: signalizacija, info centri, oznaka „Bike”

Dravska biciklistička ruta u Hrvatskoj je većim dijelom EuroVelo 13 - Iron Curtain Trail (od Gole/tj. Koprivnice do Donjeg Miholjca) od 2012. g



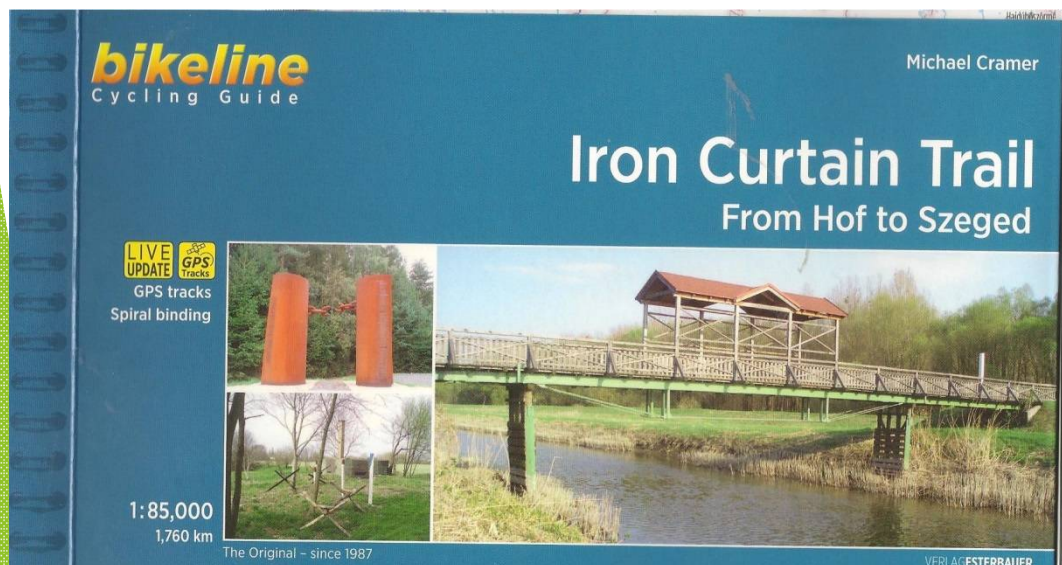
Nastali su Bikeline vodiči EuroVelo 13 - prije i poslije tog zajedničkog rada



Izdanje 2010. godina

- dionica:

Lendava SLO- HU Letenye-
Nagykanizsa-Barcs- HR -
Terezino Polje-Gradina -
Čadavica-Donji Miholjac- Belišće
- Beli Manastir-Batina-SRB



Izdanje 2014. njemački

i 2017. godina engleski - dionica

Lendava SLO- HU Letenye - Ortilos
-Gyekenyes- HR - Gola - Repaš -
Novo Virje - Podravske Sesvete-
Pitomača (Križnica) - Gradina-
Noskovačka Dubrava - Čadavica-
Podravska Moslavina - Viljevo -
Donji Miholjac- HU Matty -
Sikiosnagyfalu- Beremend - HR
Baranjsko Petrovo Selo-Batina-SRB

EuroVelo 13 - Doživljaj povijesti europske podjele, od kraja 2. svjetskog rata do kraja Hladnog rata 1990. godine, u danas cjelovitoj Europi.

3.- 5. svibnja 2018. u Berlinu, u organizaciji Ureda njemačkog europarlamentarca Michaela Cramer (Klub zastupnik Zelenih/Europskog slobodnog saveza) po prvi put na jednom mjestu okupljeni predstavnici ECF i 20 zemalja na EuroVelo 13 ruti (10.400 km!).



1. EuroVelo 13 konferencija, Berlin 2018.



Primjena dobre prakse iz trans-nacionalnih Akcijskih planova razvoja EuroVelo ruta (npr. EV13)

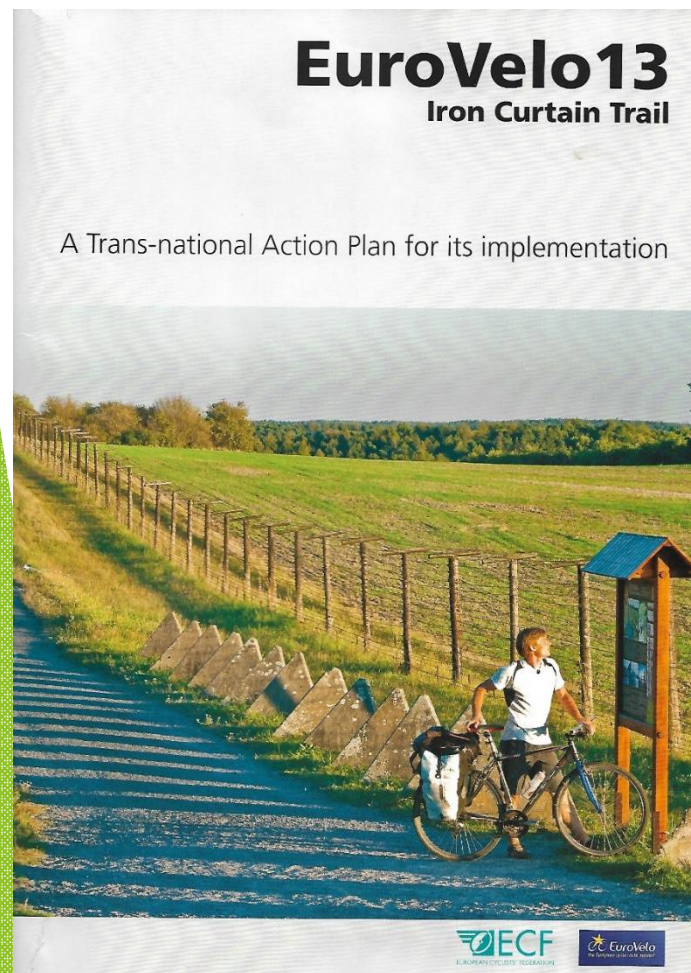
Pobrinuti se za :

1) Infrastrukturu rute

- Izgradnja biciklističkih traka na kolniku
- Održavanje makadamskih puteva
- Asfaltiranje poljskih/traktorskih puteva
- Signalizacija cijele EV13 rute u RH
- Automatski brojači prometa biciklista

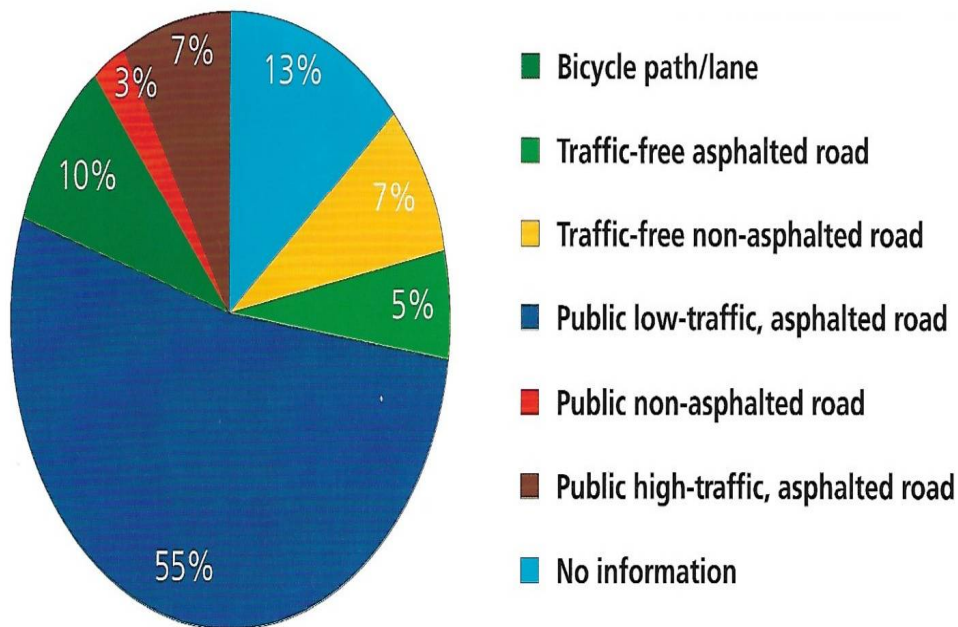
2) Usluge na ruti

- Osnovni i standardni smještaj/ugostitelji (po mogućnosti Bike Friendly!)
- Odmorišta i bike servisne stanice
- Najam bicikala i e-bicikala
- Integracija javnog prijevoza na ruti (vlak, brod, skela, bus + kombi prijevoz prtljage) + agencije (*bookable offers*)





Route Infrastructure Components
of the Iron Curtain Trail



Pobrinuti se za :

3) Zajednički marketing i promociju

- Tiskane karte, brošure i letci
- Website eurovelo.hr
- Website ICT/ EV13
- Nova izdanja biciklističkih vodiča (M.Cramer - Bikeline i druga.)
- Integrirati EV13 u postojeću turističku ponudu i web TZG&TZO
- Razviti suradnju s agencijama
- Informativne točke na ruti

4) Organizacija i financiranje

- Podizanje razine svjesti o ruti kod donositelja odluka i relevantnih dionika
- Alokacija ljudskih i financijskih snaga na svim razinama
- Koordinacija s temom individualnih i zajedničkih projekata i prijava (EU)
- Sustav održavanja i praćenja stanja svih pojedinosti na ruti

Lidija Vrečar Mišćin
Koordinacijsko tijelo
za razvoj cikloturizma Hrvatske, Zagreb
e-mail: info@cikloturizam.hr
www.cikloturizam.hr



Zahvaljujem na pažnji 😊